Рамешковский район
Ржевский район
Сандовский район
Селижаровский район
Сонковский район
Спировский район

Старицкий район

Торжокский район
Торопецкий район
Удомельский район
Фировский район

Тверская область

Старицкий район

Приозерье (495) 783-86-88

Волга близ г. Старица

Старицкий район

Старица – районный центр в Тверской области, расположен в 72 км к юго-западу от Твери. Территория Старицкого района – 3040 км^2. Население района составляет 25,6 тысяч человек.

В состав района входят **13 поселений**, одно городское (город Старица) и 12 сельских. В Старице находятся образовательные учреждения, такие как: педагогическое училище, лицеи (ПТУ) готовящие квалифицированных специалистов для решения кадровой нехватки, средние школы, музыкальная школа, агролицей, ДК, библиотека, историко-архитектурные музеи и др.

Со старицкой землёй связаны имена выдающихся деятелей науки и культуры: механика-самоучки Л.Ф. Сабакина, писателей И.И. Лажечникова, В.Г. Белинского, А.Н. Островского, выдающихся флотоводцев и мореплавателей – Корниловых, Панафидиных, Казнаковых, Чистякова.

Особое место в истории края занимает имя А.С. Пушкина. В 50 км от Старицы, в с. Берново, в двухэтажном особняке – доме Вульфов, разместился музей поэта, центральное звено Пушкинского кольца Верхневолжья, которое приведет и к другим памятным местам: в Малинники, Курово-Покровское, Павловское. Удивительны по красоте ландшафт «Тверская Швейцария», пещера «Чукавино», озеро Денежное.

Доступность: Ж/Д: Москва (Ленинградский вокзал) – Тверь, далее от Твери на автобусе до г. Старица.Существует возможность доехать от г.Тверь до Старицы на электричке.

Автобус: Москва (м. Тушинская) – г. Старица, расстояние от Москвы до Старицы составляет 197 км, а от Твери до Старицы – 77 км

Автомобиль: Трасса Москва – Рига (М9), Москва – Санкт-Петербург (М10) и далее по Старицкому шоссе (А112)

Основная специализация района: Сельское хозяйство. В него входят такие отрасли как: выращивание льна, молочно-мясное скотоводство, свиноводство, разведение коз. В Старицком районе находятся 36 колхозов.

Природные ресурсы: Торф, лес (57,4% территории), глина, песчано-гравийная смесь, доломиты

Водные ресурсы: реки: Волга, Тьма, Шостка, Холохольня, Корожа, Старица

Промышленность района представлена следующими предприятиями: ОАО «Старицкий сыр», ООО «Техмаш», ОАО НПО «Родина», ОАО «Старицкая швейная фабрика».

Коммуникации: По Старицкому району проходят магистрали газопровода в том числе от города Старица идет межпоселковый газопровод: г.Старица – д.Улитино-.д.Левашево. Старицкий район питают электроэнергией 2 подстанции по 110 кв ,одна в городе Старица , а вторая в с/п Заднее поле и 5 подстанций по 35 кв находящиеся в с/п : Луковниково, Новое, Берново, Родня, Степурино.

Климатические ресурсы: Климат области умеренно континентальный, переходный от континентального восточных районов европейской территории страны к более влажному северо-западных регионов. Область лежит в зоне комфортных для жизни и отдыха, климатических условиях. Среднесуточные температуры летом +15°С...+20°С, зимой -5°С...-15°С.

Приозерье (495) 783-86-88

с. Чукавино. Церковь
Владимирской иконы Божией Матери

Инвестиционные возможности района

В Старице, как и во всей Тверской области, благоприятный инвестиционный климат, который подразумевает под собой поддержку инвесторов со стороны Администрации Тверской области: Информационная поддержка ,Административная поддержка, Помощь в подборе и подготовке кадров, Финансовая поддержка, Помощь в инфраструктурном обустройстве площадки,PR, Освещение в СМИ.

Информационная поддержка: предоставление информации о земельных участках, собственниках и пользователях; логистика, инженерные коммуникации, социальная инфраструктура; действующие тарифы; информация о процедуре реализации проекта с момента обращения Администрацию; потенциальные партнеры и поставщики.

Административная поддержка: работа с инвестором в «одно» окно – создано Управление регионального развития Тверской области, которое было создано с единственной целью - для поддержки реализации инвестиционных проектов, основным показателем работы Управление является количество созданных рабочих мест. Ясная и прозрачная процедура реализации проекта. Администрации за крупными проектами закрепляется куратор – один из заместителей Губернатора области. Доступность первых лиц области.

Финансовая поддержка: предоставление инвесторам – налоговым резидентам освобождение от уплаты налога на прибыль в размере 4 % и 100% освобождение от уплаты налога на имущество (уплачиваемых в региональный бюджет) на срок окупаемости проекта, но не более чем на 7 лет, в случае, если объем инвестиций по проекту за 3 года превысит 150 млн.рублей. Компенсация 50% банковской ставки по кредитам, взятым в банке на реализацию инвестиционных проектов, в сумме до 5 млн.рублей.

Поддержка в инфраструктурном обустройстве площадки: строительство дорог и подведение инженерные коммуникаций к площадке, в зависимости от объемов предполагаемых поступлений при реализации проекта. Необходимым условием является соотнесение затрат: затраты регионального и местного бюджетов не могут превышать объемы будущих налоговых поступлений.

В 2008 году планируется создание промышленных зон в районах области. Обеспечение поддержки проекта на федеральном уровне, если объем инвестиций превысит 5 млрд.рублей.

Кадровая поддержка: возможность установки и запуска специальных обучающих программ в местных школах,средних специальных учебных заведениях, ориентированные на Ваше производство.Включение Ваших обучающих программ в действующие президентские и правительственные программы для эффективного запуска в действие нового производства

PR-поддержка: Обеспечение PR поддержки, освещение проекта в СМИ.Обеспечение доступа к региональным и федеральным СМИ.Возможность участия бизнесменов в различных совещаниях и региональных комиссиях.

* * *

Окрестности Старицы населены с глубокой древности. Район обладает не только богатым историко-культурным наследием, но и природными ресурсами. 2/3 в районе занимает лесной массив, что подтверждает чистоту экологии. По территории района протекают реки: р. Волга, Тьмака, Шостка, Холохольня – излюбленные места для рыболовов и туристов. Окрестности рек замечательно подходят для всевозможных водных развлечений, создания рекреационных зон, строительства коттеджных поселков. Благоприятная атмосфера, чистота и богатство природы, разнообразие и неповторимость ландшафтов располагают созданию фамильных поместий и усадьб.

Значительный ресурсный потенциал предопределил развитие многоотраслевой экономики: технопарки, всевозможные фабрики, заводы. Старицкий район считается, перспективным для развития логистических центров, промышленности, наукоёмких отраслей.

Приозерье (495) 783-86-88

Старицкий район

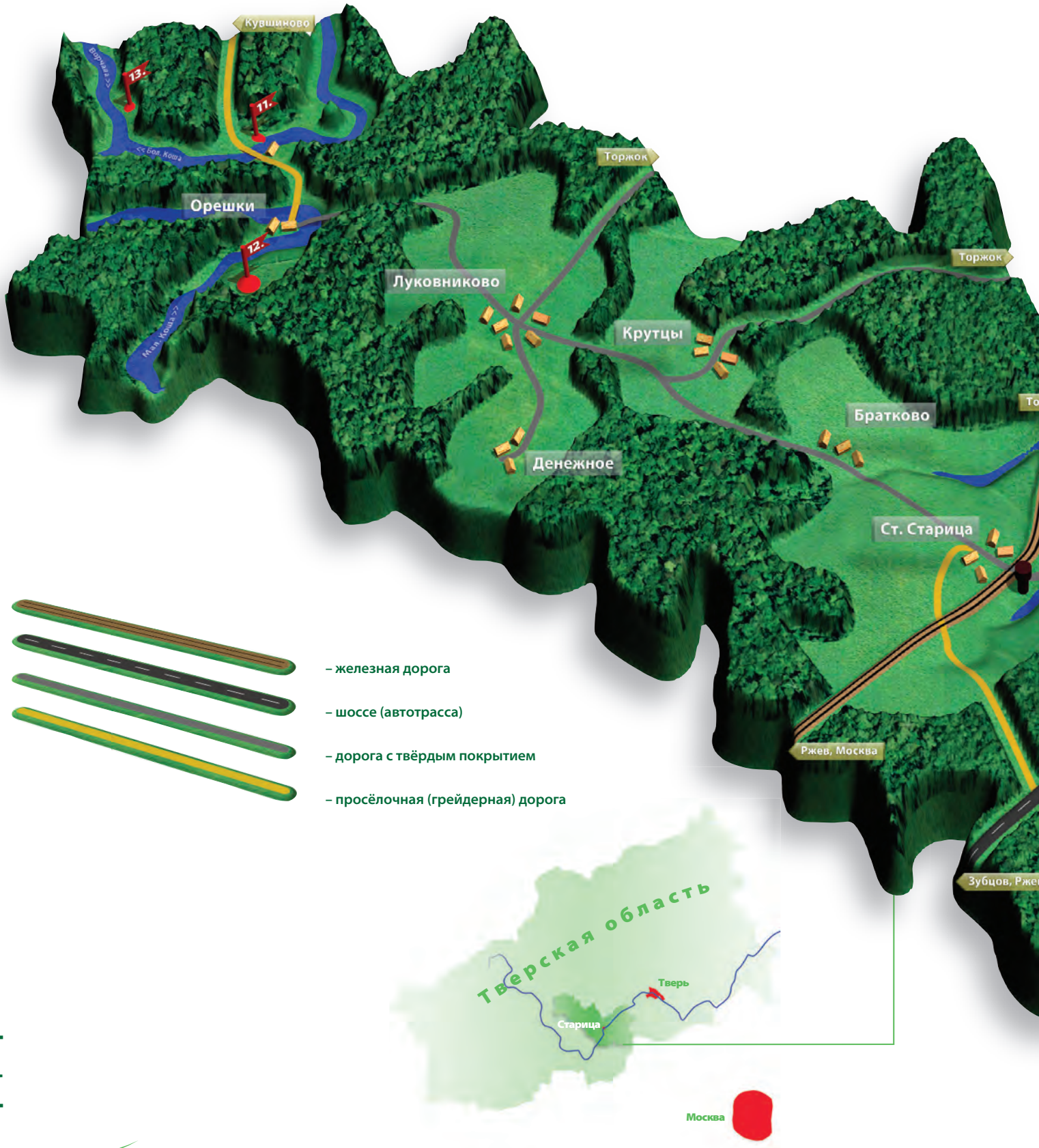

В Старицком районе мы предлагаем к продаже **13 земельных участков**.

10 участков расположены в так называемом Старицком Поволжье – живописнейшей местности в верхнем течении реки. **Семь** из десяти участков расположены вблизи волжских берегов, причём **пять** из них имеют непосредственный выход к воде.

На западе Старицкого района, в уединённых лесах с отличной охотой мы предлагаем земли бывшего колхоза Орешкинский: **три участка** большой площади.

Старицкое Поволжье

1. Липино
2. Чукавино
3. Валуйки
4. Лопатино
5. Броды
6. Волга
7. Климово
8. Кунилово
9. Витомово
10. Саначино

Орешки

11. Киселёво
12. Веретье
13. Карманиха

Приозерье (495) 783-86-88

Старица

Старица – один из древнейших городов Тверской земли, живописно расположенный на холмистых берегах Волги. Редко где встретишь такое сочетание покоя и красоты, уюта и гармонии старого русского города.

Датой основания Старицы считается 1297 год. Сохранились валы старого городища, с которых открывается удивительная по красоте панорама города. Кажется, только здесь – на берегу Волги – и должен стоять Успенский монастырь, основанный, по преданиям, в XII веке.

На другом берегу Волги на крутом городском валу возвышается построенный в стиле классицизма собор Бориса и Глеба (1808-1816) с отдельно стоящей колокольней.

Из архитектурных памятников Старицы надо отметить Пятницкую церковь (1750-1825) и кузницы из тесанного белого камня (XVIII век), Никольскую (XVIII век) и Ильинскую (1803) церкви, а также четырёхпролётный арочный мост через Волгу (1956).

Приозерье (495) 783-86-88

1 Липино

Старицкий район

Площадь:
37,6 га

Ближайший нас. пункт:
д. Липино

Расстояние до водного объекта:
граница участка
на берегу р. Волга

Транспортная доступность:
просёлочная дорога

Капитальные сооружения:
отсутствуют

Цель выделения земли:
- усадьбы
- для использования
  в рекреационных целях

Право использования:
собственность

Территориальная принадлежность:
бывш. колхоз «Знамя Коммунизма»

Расстояние до районного центра:
5,2 км

Расстояние до Твери / Москвы:
73 км / 228 км

Деревня Липино – ближайшее (всего 5 км) к районному центру предложение в Старицком поволжье. Два живописнейших участка расположены высоко над поросшим лесом речным обрывом.

Северный участок – это укромная поляна, окружённая со всех сторон лесом. Несмотря на уединённость участка, до деревни рукой подать: около 300 метров. Река же ещё ближе: своим восточным краем поляна выходит прямо на высокий волжский берег.

Южный участок раскинулся на стрелке, образованной слиянием Волги и Нижней Старицы. Непосредственно примыкая к д. Липино, стрелка в то же время является весьма уединённым местом с отличным видом на реку. Вдоль границ участка проходит дорога к берегу.

Берега реки в районе д. Липино нетопкие, выход к воде и организация пристани возможны в любом месте.

Предложение подходит как для строительства **частных усадеб**, так и для создания **корпоративного посёлка**.

1

2

3

Приозерье (495) 783-86-88

2 Чукавино

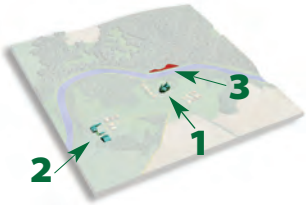

Площадь:
20,5 га

Ближайший нас. пункт:
д. Чукавино

Расстояние до водного объекта:
граница участка
на берегу р. Волга

Транспортная доступность:
грейдерная дорога
на противоположном берегу

Капитальные сооружения:
отсутствуют

Цель выделения земли:
частная усадьба

Право использования:
собственность

Территориальная принадлежность:
бывш. колхоз «Искра»

Расстояние до районного центра:
10,5 км

Расстояние до Твери / Москвы:
66 км / 221 км

Село Чукавино – это настоящая жемчужина Старицкого поволжья. Живописная излучина реки омывает высокий холм, украшенный церковью Владимирской иконы Божией Матери (XVIII в). Неподалёку, в д. Коноплёво, заканчивается реставрация усадьбы кн. Великопольских.

Предлагаемый к продаже участок находится на малонаселённом левом берегу Волги, прямо напротив прославленного села. Непосредственно к границам участка подходит лес.

Покупатель получит получит в своё распоряжение идеально место для **частной усадьбы**: берега чистейшей в этих местах Волги и превосходный вид на архитектурные памятники.

Асфальтированная дорога соединяет с. Чукавино со Старицким шоссе; далее до берега реки проложена грейдерная дорога, проезжая в любое время года. Возможна организация переправы.

Приозерье (495) 783-86-88

3 Валуйки

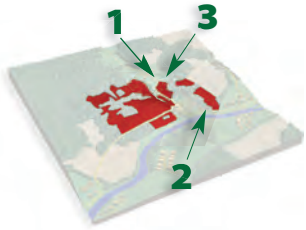

Старицкий район

Площадь:
180 га

Ближайший нас. пункт:
д. Валуйки

Расстояние до водного объекта:
граница участка
на берегу р. Волга

Транспортная доступность:
грейдерная дорога до д. Валуйки;
просёлочные дороги

Капитальные сооружения:
отсутствуют

Цель выделения земли:
- сельхоз. деятельность
- строительство усадеб

Право использования:
собственность

Территориальная принадлежность:
бывш. колхоз «Нива»

Расстояние до районного центра:
33 км

Расстояние до Твери / Москвы:
82 км / 237 км

Деревня Валуйки – это сто восемьдесят га обширных полей возле Волги. Это самое большое по площади предложение в Старицком Поволжье.

Близость к воде сочетается с хорошей транспортной доступностью: всего в пяти километрах проходит асфальтированное шоссе Старица – Броды – Медное, а проезд к д. Валуйки возможен в любое время года.

Большая территория участка и развитая инфраструктура позволяет организовать **с/х производство**: тепличное хозяйство, или животноводческую или птицеферму.

В то же время ближайшие к воде участки идеально подходят для строительства **усадеб**. Берег Волги нетопкий, выход к воде и устройство пристани возможны в любом месте.

Приозерье (495) 783-86-88

4 Лопатино

Старицкий район

Площадь:
80 га

Ближайший нас. пункт:
д. Лопатино

Расстояние до водного объекта:
500 м (р. Волга)

Транспортная доступность:
асфальтированная дорога,
просёлочные дороги

Капитальные сооружения:
отсутствуют

Цель выделения земли:
- охотничье хозяйство
- строительство усадеб

Право использования:
собственность

Территориальная принадлежность:
бывш. колхоз «Нива»

Расстояние до районного центра:
34 км

Расстояние до Твери / Москвы:
72 км / 227 км

Деревня Лопатино – это одно из самых живописных мест Старицкого поволжья в сочетании с отличной транспортной доступностью: в непосредственной близости от участка проходит асфальтированное шоссе Старица – Броды – Медное.

Мы предлагаем к продаже три неиспользуемых поля, относящихся к бывшему колхозу. Одно поле непосредственно примыкает к д. Лопатино, а два других скрыты от посторонних глаз лесом.

От южного поля до живописного высокого берега Волги –всего 500 м. Непосредственно к границе ближайшего к Лопатино поля подходит просёлочная дорога.

Участки со всех сторон окружены лесом, что позволяет использовать их для **охотничьего хозяйства** или строительства **усадеб**.

Приозерье (495) 783-86-88

5 Броды

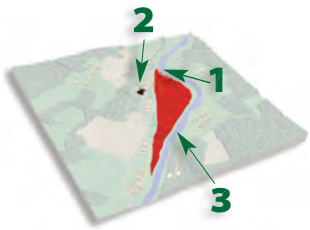

Старицкий район

Площадь:
131,31 га

Ближайший нас. пункт:
с. Броды

Расстояние до водного объекта:
граница участка
на берегу р. Волга

Транспортная доступность:
асфальтированная дорога

Капитальные сооружения:
отсутствуют

Цель выделения земли:
строительство коттеджного посёлка

Право использования:
собственность

Территориальная принадлежность:
бывш. колхоз «Чайка»

Расстояние до районного центра:
41 км

Расстояние до Твери / Москвы:
65 км / 220 км

Броды – красивейшая излучина Волги. Быстрая и узкая в верхнем течении река встречает здесь выход скальных пород, образуя перекат и броды: отсюда и пошло название старинного села. Мы предлагаем к продаже пойменное поле, омываемое с двух сторон водой. Расстояние до берега – всего 10 м. С северо-запада к полю примыкают несколько деревень и собственно село Броды с остатками церкви XVIII века.

По территории участка проходит несколько полевых дорог, которые соединяют берег реки с асфальтированным шоссе. Свободное от построек поле хорошо подходит для строительства **коттеджного посёлка**.

Несмотря на близость к воде, берег совершенно не топкий, выход к воде возможен в любом месте. К северу местность поднимается, образуя около д. Горки довольно высокий обрыв.

1

2

3

Приозерье (495) 783-86-88

6 Волга

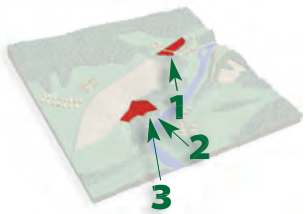

Старицкий район

Площадь:
31,34 га

Ближайший нас. пункты:
д. Волга, д. Знаменка, д. Кошево

Расстояние до водного объекта:
граница участка на берегу р. Волга

Транспортная доступность:
асфальтовая дорога,
просёлочные дороги

Капитальные сооружения:
отсутствуют

Цель выделения земли:
- строительство усадеб
- строительство коттеджного посёлка

Право использования:
собственность

Территориальная принадлежность:
бывш. колхоз «Прогресс»

Расстояние до районного центра:
48 км

Расстояние до Твери / Москвы:
56 км / 211 км

Деревня с говорящим название **Волга** – ближайшее к Твери предложение на левом берегу Старицкого Поволжья.

Эта местность уже активно застраивается таунхаусами и коттеджными посёлками, но несмотря на это мы можем предложить вам несколько участков, в том числе и редкое по своей красоте место на речном обрыве.

Второй участок расположен вплотную к асфальтированному шоссе Старица – Броды – Медное; от него до реки – около сотни метров.

Оба участка прекрасно подходят для строительства **усадеб** или **коттеджного посёлка**.

Берега реки нетопкие, спуск к воде возможен в любом месте.



Приозерье (495) 783-86-88

7 Климово

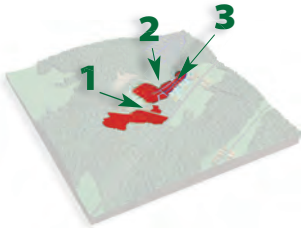



Старицкий район

Площадь:
110 га

Ближайший нас. пункт:
д. Климово, д. Шеборшино

Расстояние до водного объекта:
2,5 км к северо-западу (р. Волга)

Транспортная доступность:
шоссе Тверь-Старица (А-112), дороги местного значения

Капитальные сооружения:
отсутствуют

Цель выделения земли:
организация с/х производства

Право использования:
собственность

Территориальная принадлежность:
бывш. колхоз «Архангельское»

Расстояние до районного центра:
28 км

Расстояние до Твери / Москвы:
37 км / 192 км

Ближайшее к Твери и Москве предложение в Старицком поволжье – это несколько обширных полей около **деревни Климово**.

Этот район считается весьма престижным, так как отличная транспортная доступность – участок непосредственно примыкает к трассе А-112 – сочетается с небольшим расстоянием до Волги (2,5 км асфальтированной дороги).

Восточное поле примыкает к д. Шеборшино. Его особенность – система дренажных каналов, относящихся к старым торфоразработкам. Сами заброшенные торфяники – в лесу к северу от Шеборшино.

Развитая инфраструктура, дренажная система и близость населённых пунктов позволяют организовать **с/х производство** с минимальными затратами.

Приозерье (495) 783-86-88

8 Кунилово



Старицкий район

Площадь:
45 га

Ближайший нас. пункт:
д. Кунилово

Расстояние до водного объекта:
700 м (р. Тьмака), 4 км (р. Волга)

Транспортная доступность:
шоссе Тверь-Старица (А-112)

Капитальные сооружения:
отсутствуют

Цель выделения земли:
- дачное строительство
- промышленный или логистический объект

Право использования:
собственность

Территориальная принадлежность:
бывш. колхоз «Архангельское»

Расстояние до районного центра:
23 км

Расстояние до Твери / Москвы:
41 км / 196 км

45 га поля напротив **деревни Кунилово** идеально подходит для застройки. По северной границе участка проходит шоссе Тверь – Старица – Ржев (А-112), с которого оборудован съезд на просёлочную дорогу, которая находится прямо на участке.

Поле сухое в любое время года, с трёх сторон окружено лесом. Южнее участка в лесу протекает речка Тьмака. До берега Волги можно добраться по асфальтированной дороге через д. Климово.

Отличная природа и близость леса позволяют использовать участок для **дачного строительства**, а расположение вплотную к трассе регионального значения - для создания **промышленного** или **логистического центра**.



Приозерье (495) 783-86-88

9 Витомово

Старицкий район

Площадь:
120 га

Ближайший нас. пункт:
д. Витомово, д. Улитино

Расстояние до водного объекта:
граница участка на берегу
р. Волга и р. Иванишка

Транспортная доступность:
шоссе Тверь-Старица (А-112),
дороги местного значения

Капитальные сооружения:
отсутствуют

Цель выделения земли:
- частная усадьба / дом отдыха
- организация с/х производства

Право использования:
собственность

Территориальная принадлежность:
бывш. колхоз «Архангельское»

Расстояние до районного центра:
17 км

Расстояние до Твери / Москвы:
48 км / 203 км

Предложение в районе **деревни Витомово** включает в себя два участка, о каждом из которых стоит сказать отдельно.

Западный участок – это компактное поле площадью около 10 га на обрыве Волги, отлично подходящее для строительства **частной усадьбы** или **дома отдыха**. Это единственное наше предложение в Старицком районе, которое расположено на правом берегу реки и непосредственно примыкает к большой воде. От автотрассы Тверь – Старица – Ржев (А-112) участок отделён лесополосой.

Восточный участок (110 га) – обширное поле возле д. Витомово и Иванишинские горки. По кромке поля протекает речка Иванишка. Участок обеспечен всем необходимым для организации **с/х производства**.

1

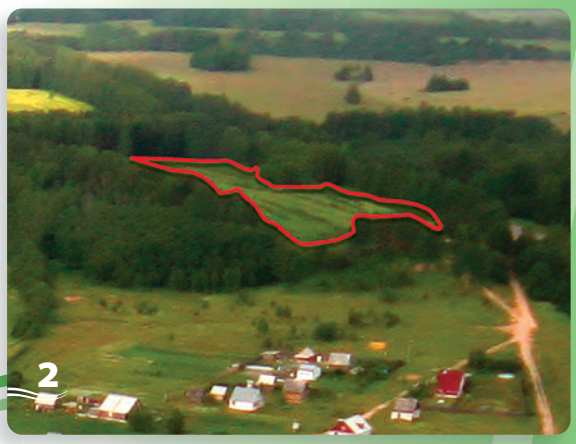
2

3

Приозерье (495) 783-86-88

10 Саначино



Старицкий район

Площадь:
47,4 га

Ближайший нас. пункт:
д. Саначино

Расстояние до водного объекта:
5,5 км (р. Волга)

Транспортная доступность:
шоссе Тверь-Старица (А-112)

Капитальные сооружения:
отсутствуют

Цель выделения земли:
дачное
или коттеджное строительство

Право использования:
собственность

Территориальная принадлежность:
бывш. колхоз «Красное Юрьево»

Расстояние до районного центра:
4,5 км

Расстояние до Твери / Москвы:
60 км / 215 км

Деревня Саначино – ближайший к районному центру участок в Старицком Поволжье. Непосредственно примыкая к автотрассе А-112, участок сочетает превосходную траспортную доступность с относительной уединённостью: от шоссе поле отделено лесополосой.

Напротив участка – асфальтированная дорога в село Чукавино с церковью XVIII века и реставрируемой усадьбой кн. Великопольских. Там же возможен выход к Волге в одном из самых живописных мест.

Участок отлично подходит для **дачного** или **коттеджного** строительства.

Приозерье (495) 783-86-88

11 Киселёво

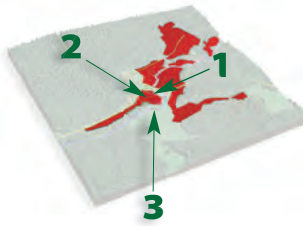

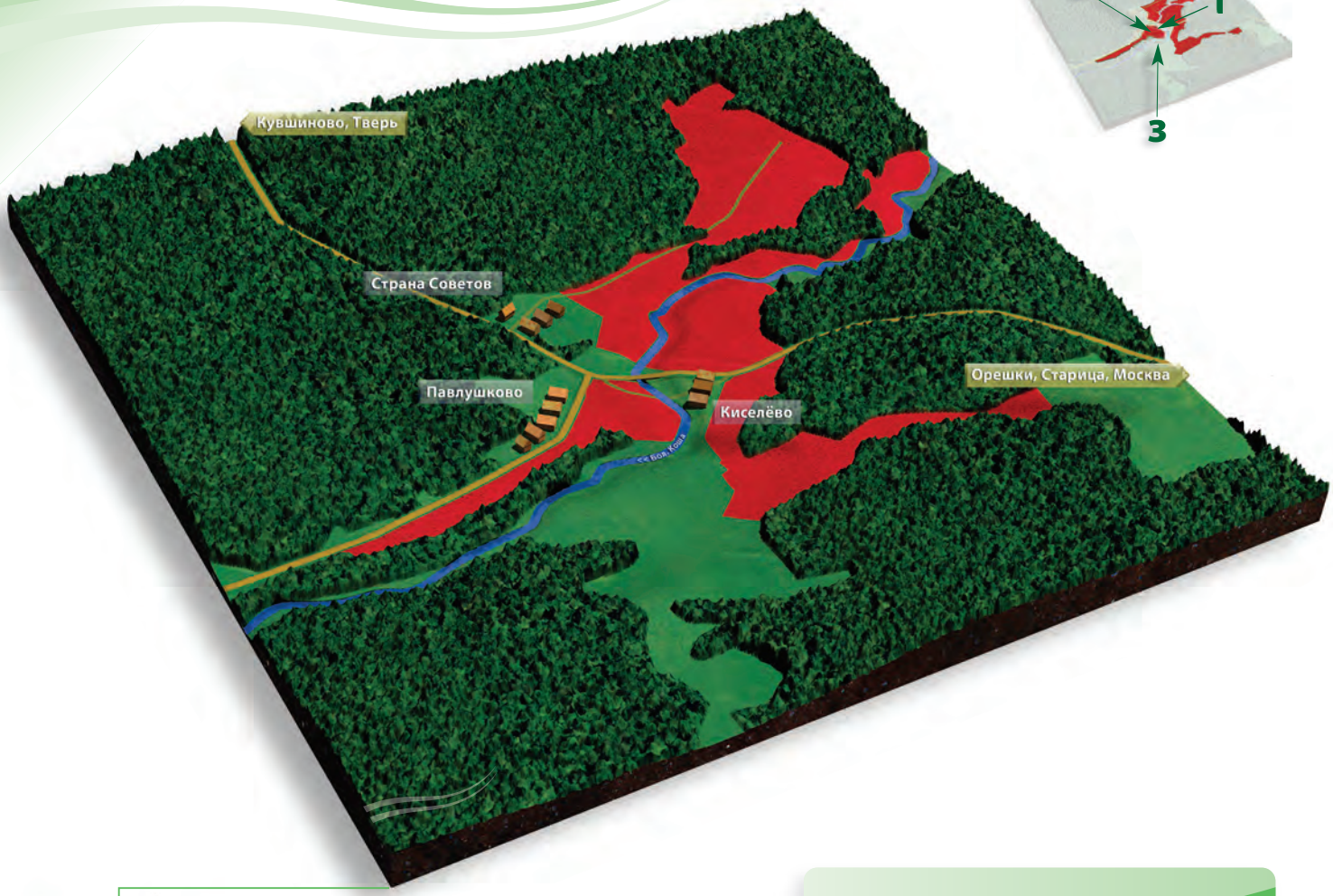

Площадь:
305 га

Ближайший нас. пункт:
д. Киселёво

Расстояние до водного объекта:
р. Бол. Коша на территории участка

Транспортная доступность:
грейдерная дорога,
просёлочные дороги

Капитальные сооружения:
отсутствуют

Цель выделения земли:
охотничье хозяйство

Право использования:
собственность

Территориальная принадлежность:
бывш. колхоз «Орешкинский»

Расстояние до районного центра:
67 км

Расстояние до Твери / Москвы:
146 км / 301 км

Несколько полей вокруг **деревни Киселёво** – одно из трёх наших предложений в дальнем колхозе Орешки. Непосредственно по участку протекает р. Большая Коша.

Эти места славятся превосходной охотой, а несколько обширных полей позволяют создать все необходимые условия.

Киселёво отличается хорошей транспортной доступностью: непосредственно по участку проходит грейдерная дорога Орешки – Кувшиново, проезжая в любое время года.

На территории осталось несколько исторических построек таких как остатки старого моста. Возможно создание **охотничьего хозяйства**.

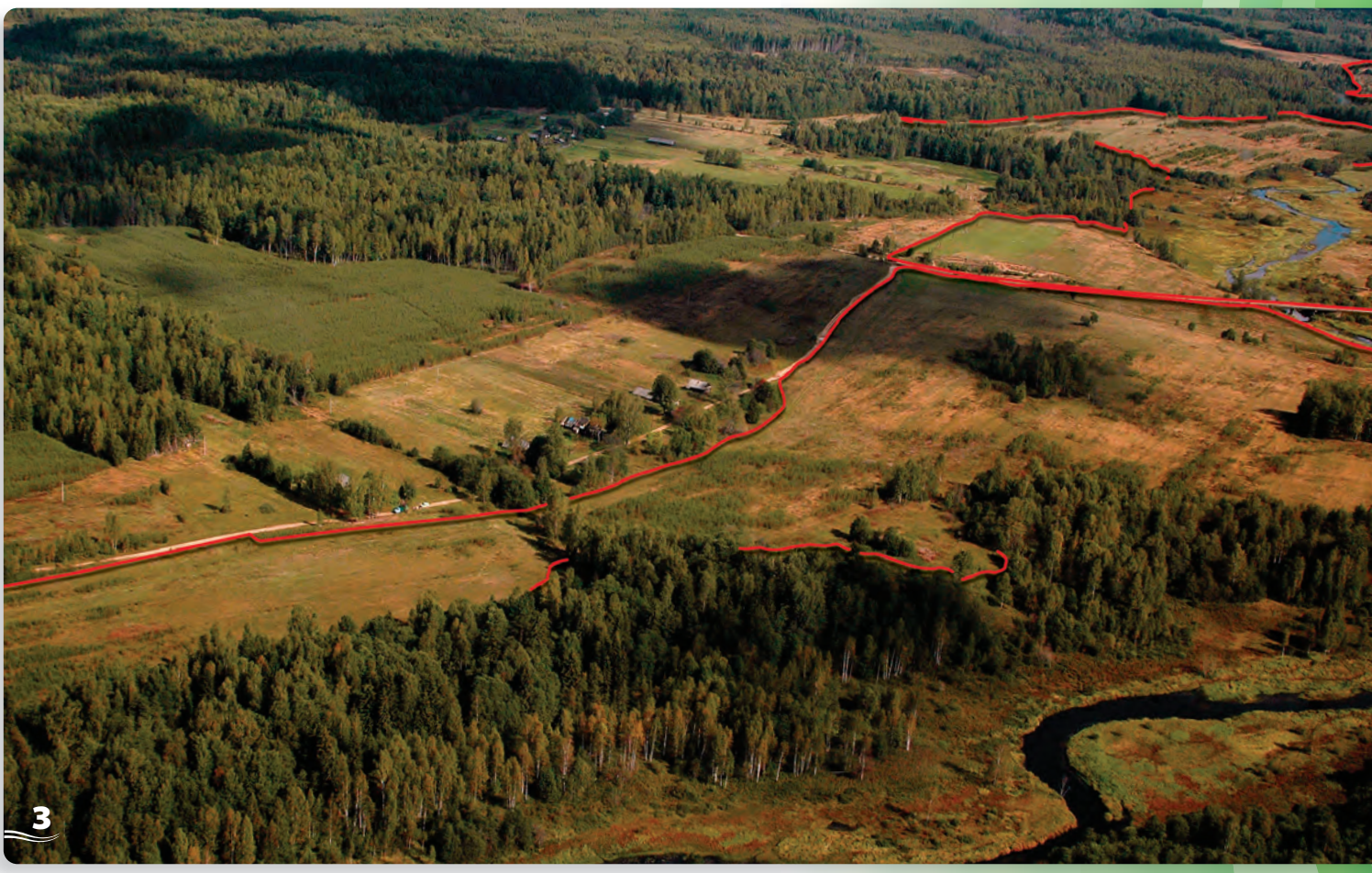

Приозерье (495) 783-86-88

12 Веретье

Площадь:
120 га

Ближайший нас. пункт:
д. Веретье *(нежил.)*

Расстояние до водного объекта:
2 км (р. Мал. Коша)

Транспортная доступность:
просёлочная дорога

Капитальные сооружения:
отсутствуют

Цель выделения земли:
охотничье хозяйство

Право использования:
собственность

Территориальная принадлежность:
бывш. колхоз «Орешкинский»

Расстояние до районного центра:
67 км

Расстояние до Твери / Москвы:
162 км / 317 км

Расположенная к югу от Орешек **деревня Веретье** – одно из самых уединённых мест в Старицком районе. В центре окружённого со всех сторон лесом поля находится сама деревня. В ней давно уже никто не живёт, хотя формально она всё ещё числится обитаемой.

Как и весь запад Старицкого района, леса вокруг Веретья славятся превосходной охотой на кабана, лося, лису, а обширное поле отлично подходит для создания **охотничьего хозяйства**.

Несмотря на уединённость, Веретье может похвастаться хорошей для этих мест транспортной доступностью: непосредствнно по участку проходит просёлочная дорога с капитальной насыпью, проезжая в любое время года.


1

2

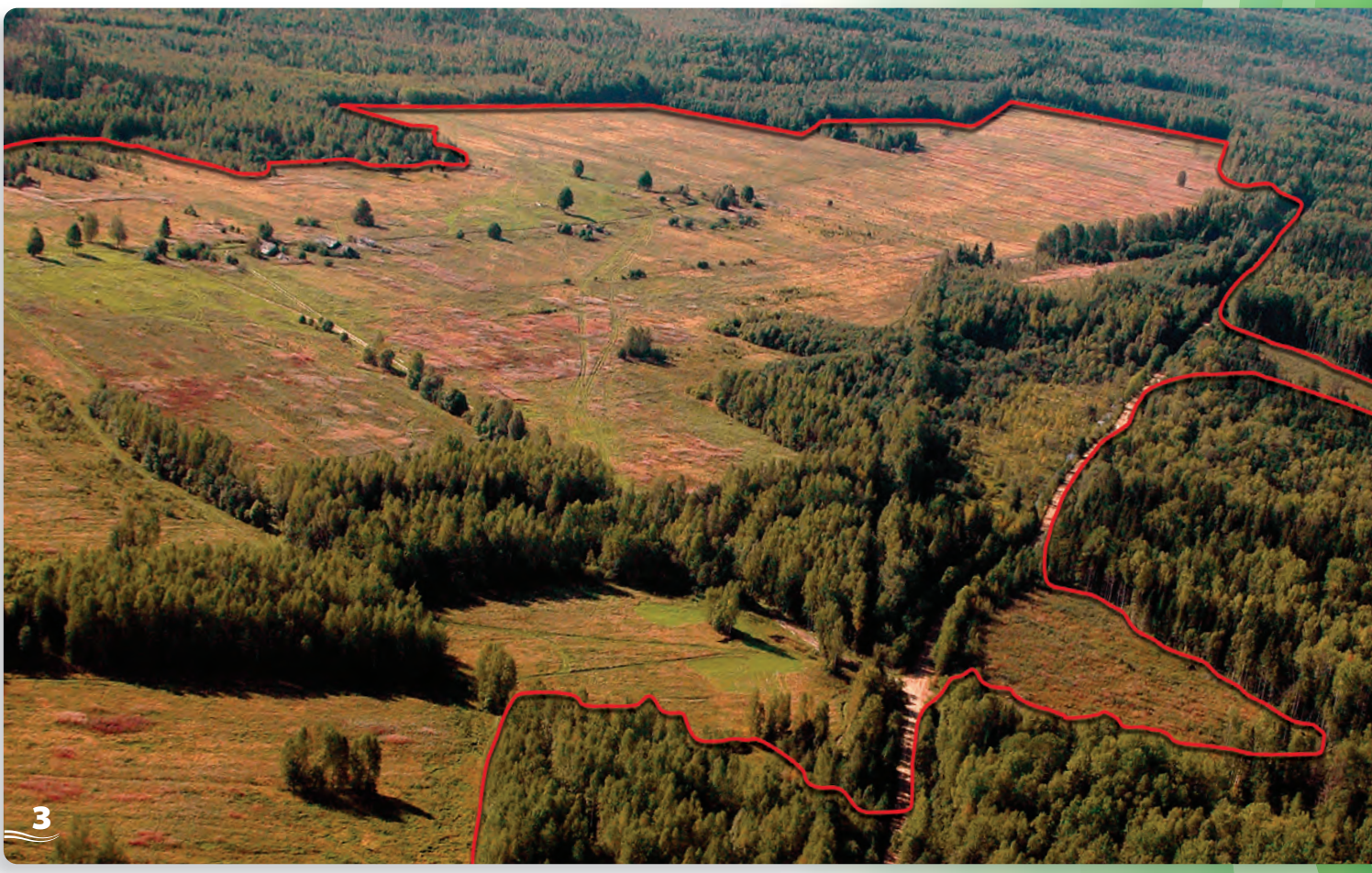
3

Приозерье (495) 783-86-88

13 Карманиха

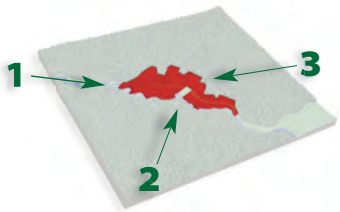



Площадь:
185 га

Ближайший нас. пункт:
д. Карманиха *(нежил.)*

Расстояние до водного объекта:
на территории участка (р. Ворчала)

Транспортная доступность:
просёлочная дорога

Капитальные сооружения:
отсутствуют

Цель выделения земли:
охотничье хозяйство

Право использования:
собственность

Территориальная принадлежность:
бывш. колхоз «Орешкинский»

Расстояние до районного центра:
77 км

Расстояние до Твери / Москвы:
156 км / 311 км

Карманиха – это настоящий необитаемых остров в зелёном море тверских лесов. Сама деревня исчезла, оставив только название. Заросла травой и полевая дорога.

Труднодоступность компенсируется почти девственной природой этих мест: нетронутые леса и чистейшая живописная речка Ворчала, протекающая непосредственно вдоль границы участка не оставят равнодушным любителя уединёния.

Лишним будет напоминать о прекрасной охоте в этих местах: в любое время года возможен промысел лося, кабана, лисы, а обширное поле отлично подходит для создания **охотничьего хозяйства**.





Приозерье (495) 783-86-88

Как добраться

Транспортное сообщение **Старицкого Поволжья** с Москвой обеспечивается
Ленинградским шоссе
через Медное – Тверь (240 км от МКАД);
через Тверь (220 км от МКАД)

Расстояние от границы участка
до города **Тверь**: 55–80 км;
до города **Старица**: 5–40 км;
до п. **Медное**: 30–50 км.

Транспортное сообщение **района Орешки** с Москвой обеспечивается:
Ленинградским шоссе
через Тверь и Старицу (305 км от МКАД);
через Торжок и Кувшиново (326 км от МКАД)
Рижским шоссе
через Ржев и Ельцы (320 км от МКАД);

Расстояние от границы участка
до города **Тверь**: 126 км;
до города **Старица**: 60 км;
до города **Ржев**: 85 км;
до города **Торжок**: 80 км;
до города **Кувшиново**: 35 км.

Старицкое Поволжье

1. Липино
2. Чукавино
3. Валуйки
4. Лопатино
5. Броды
6. Волга
7. Климово
8. Кунилово
9. Витомово
10. Саначино

Орешки

11. Киселёво
12. Веретье
13. Карманиха

Приозерье (495) 783-86-88

Для заметок